

VOORONTWERP LEBUINUSPLEINEN STROMARKT



Functies en logistiek Stromarkt



Toelichting

- Gemoedelijk plein
- Ruimtelijkheid van het plein herstellen: L-vormig plein
- Groene sfeer van de hoven 'kust' het stenige plein van de Stromarkt
- Entree van de bibliotheek versterken
- Fietsparkeren Lamme van Diese zichtbaar
- Behoud huidig bomen als streven
- Van gevel tot gevel
- Auto te gast, geen rijbaan
- Herbruik bestaande materialen
- Onderzoek afkoppeling regenwater
- Klimaatadaptatie (hol profiel)
- Bordes voor bibliotheek
- Groene intiemere pleinruimte voor Proostdij

Ontwerp Stromarkt



VOORONTWERP
LEBUINUSPLEINEN
STROMARKT

Bordes bij bibliotheek



Bordes bij bibliotheek met banken, gedicht en meerstammige bomen

Principe profielen Stromarkt



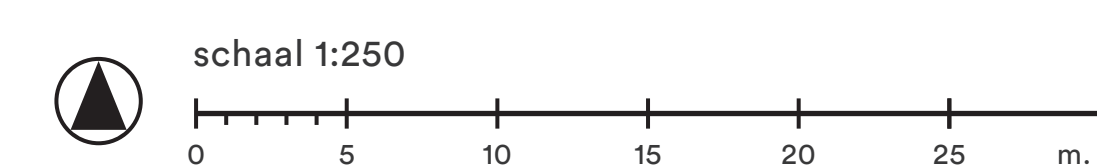
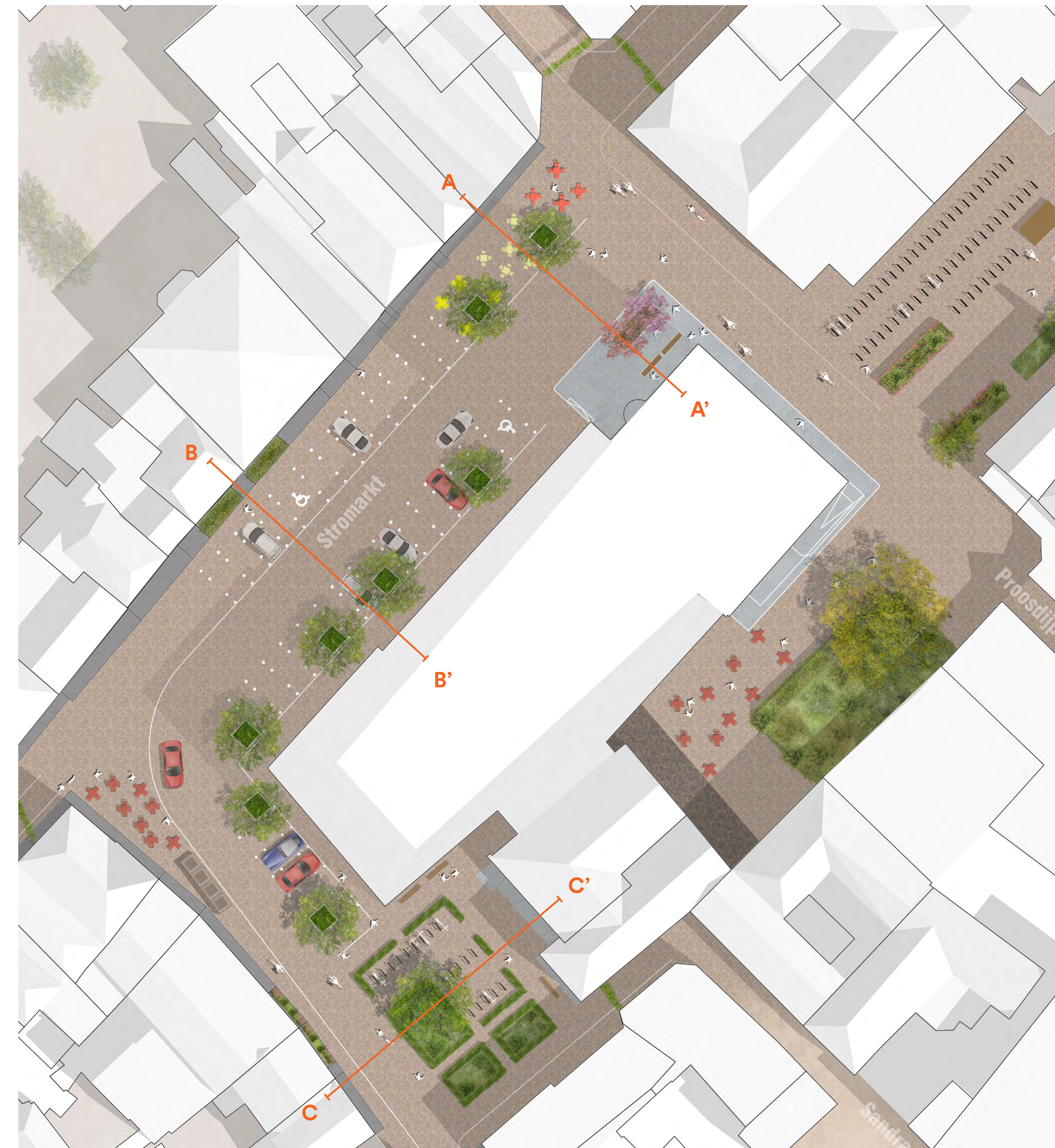
A - A'



B - B'



C - C'



Bestaande situatie entree bibliotheek



Beelden huidige situatie

LEBUINUSPLEINEN GROTE KERKHOF

Functies en logistiek Grote Kerkhof



Laden lossen



Stadsbus



Minder validen P (3)



Fietsen (138st)



Onder de bomen ruimte voor seizoensgebonden terrassen, lichtslingers tussen de bomen zorgen voor een gemoedelijke sfeer



Grote Kerkhof in halfverharding past bij een gemoedelijke sfeer



Los zitmeubilair onder meerstammige bomen



Bloeiend accent van meerstammige bomen bij het verzetmonument



sterke relatie Grote Kerkhof - Stadhof



Waterplein als vlakke cirkel op het Grote Kerkhof



Tekst of dichtregels op het waterplein



Brede vlakke natuursteen band rond plein



Connectie met de Jussel versterken in straatprofiel



Filix cordata 'Rancho'



Fraxinus americana 'Raywood'

LEBUINUSPLEINEN GROTE KERKHOF

881 Rond de kerk ontwikkelde een handelskern met een markt. Het gebied werd in 1235 het kerkhof, dat het huidige kerkhof, maar ook de huidige straten, vormt. Het gebied werd in 1235 het kerkhof, dat het huidige kerkhof, maar ook de huidige straten, vormt.

1300-1500 De eerste stadsplattegrond van de Grote Kerkhof is afkomstig uit de 13de eeuw. Het gebied werd in 1235 het kerkhof, dat het huidige kerkhof, maar ook de huidige straten, vormt.

1650 Het kerkhof werd in 1650 omringd door een muur. Het gebied werd in 1235 het kerkhof, dat het huidige kerkhof, maar ook de huidige straten, vormt.

1834 Het kerkhof werd in 1834 omringd door een muur. Het gebied werd in 1235 het kerkhof, dat het huidige kerkhof, maar ook de huidige straten, vormt.

1946 Na de oorlog werd het kerkhof in 1946 omringd door een muur. Het gebied werd in 1235 het kerkhof, dat het huidige kerkhof, maar ook de huidige straten, vormt.

1964 De kerkhof werd in 1964 omringd door een muur. Het gebied werd in 1235 het kerkhof, dat het huidige kerkhof, maar ook de huidige straten, vormt.

1960-1970 De kerkhof werd in 1960-1970 omringd door een muur. Het gebied werd in 1235 het kerkhof, dat het huidige kerkhof, maar ook de huidige straten, vormt.

2016 Het kerkhof werd in 2016 omringd door een muur. Het gebied werd in 1235 het kerkhof, dat het huidige kerkhof, maar ook de huidige straten, vormt.

LEBUINUS

768 De kerkhof werd in 768 omringd door een muur. Het gebied werd in 1235 het kerkhof, dat het huidige kerkhof, maar ook de huidige straten, vormt.

>1000

1480 De kerkhof werd in 1480 omringd door een muur. Het gebied werd in 1235 het kerkhof, dat het huidige kerkhof, maar ook de huidige straten, vormt.

IMMUNITEIT

1357 Het kerkhof werd in 1357 omringd door een muur. Het gebied werd in 1235 het kerkhof, dat het huidige kerkhof, maar ook de huidige straten, vormt.

>1500

1664 Het kerkhof werd in 1664 omringd door een muur. Het gebied werd in 1235 het kerkhof, dat het huidige kerkhof, maar ook de huidige straten, vormt.

1749

1749 Het kerkhof werd in 1749 omringd door een muur. Het gebied werd in 1235 het kerkhof, dat het huidige kerkhof, maar ook de huidige straten, vormt.

1831

1831 Het kerkhof werd in 1831 omringd door een muur. Het gebied werd in 1235 het kerkhof, dat het huidige kerkhof, maar ook de huidige straten, vormt.

1946

1946 Het kerkhof werd in 1946 omringd door een muur. Het gebied werd in 1235 het kerkhof, dat het huidige kerkhof, maar ook de huidige straten, vormt.

1964

1964 Het kerkhof werd in 1964 omringd door een muur. Het gebied werd in 1235 het kerkhof, dat het huidige kerkhof, maar ook de huidige straten, vormt.

>2000

2016 Het kerkhof werd in 2016 omringd door een muur. Het gebied werd in 1235 het kerkhof, dat het huidige kerkhof, maar ook de huidige straten, vormt.



Grote Kerkhof, toelichting


- Lebuinuskerk als drager
- Een uitnodigend, gemoedelijk plein
- Van gevel tot gevel
- Auto te gast, geen rijbaan
- Ruimte voor kwalitatieve terrassen
- Bestaande en nieuwe bomen
- 'Ademend' fietsparkeren
- Ruimte voor evenementen
- Kleuraccent eind Lange Bisschopstraat
- Hergebruik bestaande materialen
- Spelen met hoogtes en IJsselbeleving
- Waterspiegel verbijzondert monument
- Klimaatadaptatie (halfverharding)
- Een vlakke pleinvloer van gevel tot gevel
- Lichtmasten als verwijzing naar de geschiedenis van de stad
- Pleinvloer en waterplein biedt ruimte verhalen en gedichten

Waterelement Grote Kerkhof

- Een vlak waterelement
- gelijklopend met het maaiveld, een dunne waterfilm
- met spuitertjes voor levendigheid/spelen
- eventueel verlichting in de spuiters
- Deventer boekenstad >> passende teksten met link naar historie
- cirkelvorm voor alzijdigheid, rondloop, eigen vorm voor bijzonder element

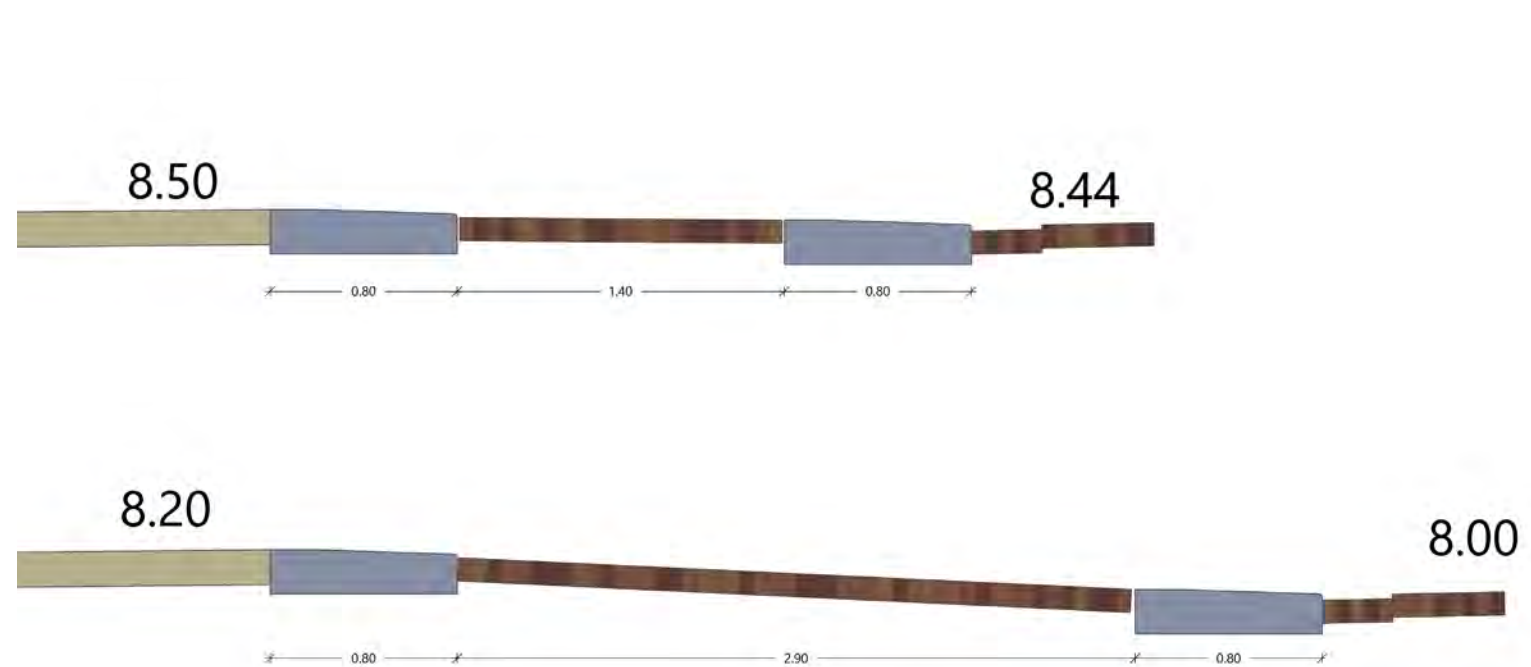
De staf van Lebuinus als lichtmast

- Historie als inspiratie voor lichtelement: Lange staf met 'kop' en eventueel vaandel
 - Ongelakt hout of corten-staal
 - 2 tussenmaten tussen mens en kerk: 10m en 15m hoogte. (Goothoogte/kolommen kerk is ong. 18m)
 - mogelijkheden tot 'vaandel' in de top van de mast
- Integrale verlichting:
- inzetten als pleinverlichting
 - inzetten voor aanlichting van Lebuinuskerk (ter vervanging van bestaande lichtmasten)
 - inzetten als drager van de lichtslingers rond de terrassen aan de westzijde



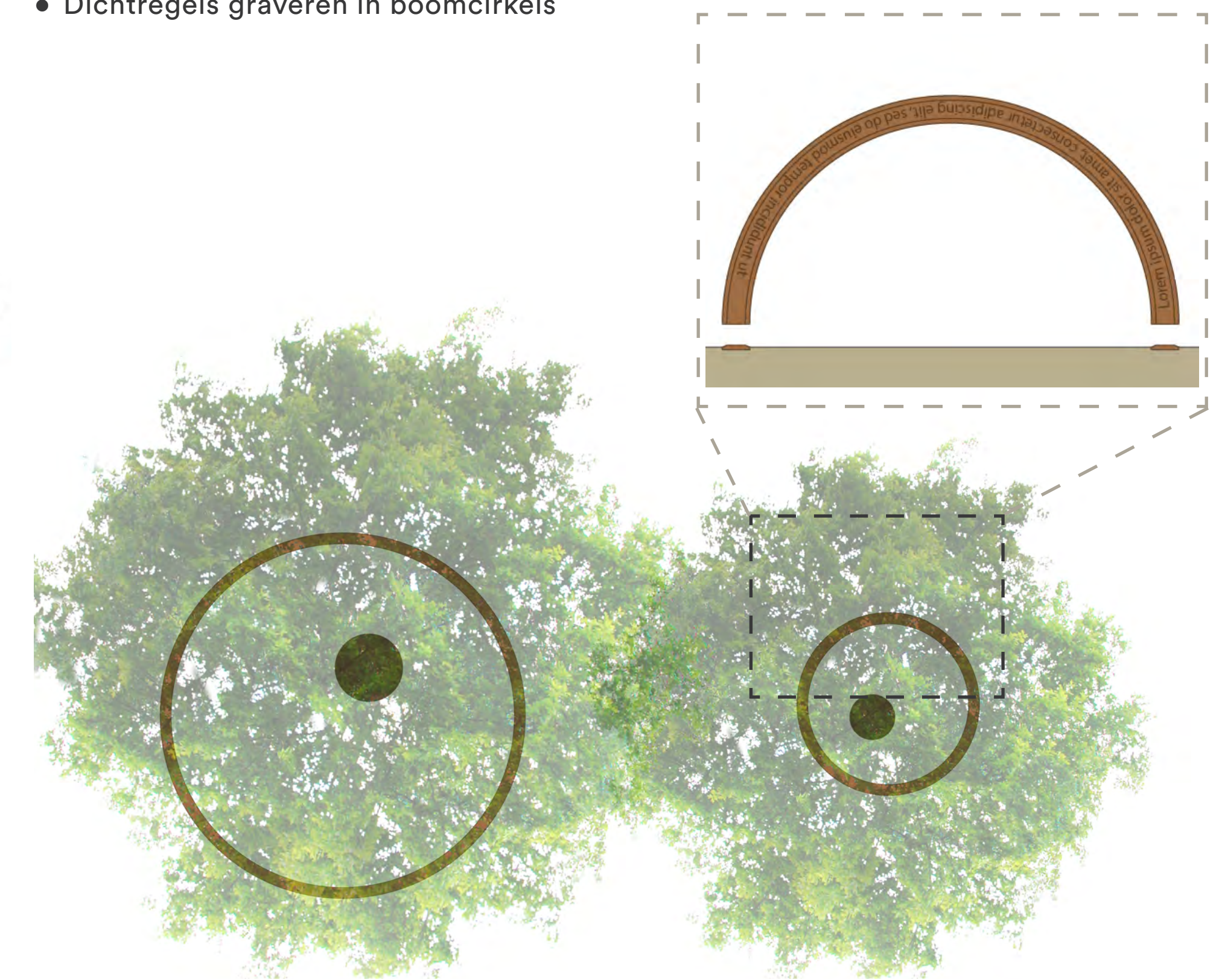
Dubbele Natuursteen band als pleinrand

- Band 2x 80 cm breed
- Variabel hoogte verschil opvangen in zone tussen de banden



Boomcirkels op het Grote Kerkhof

- Stalen cirkels rond bomen brengen menselijke maat en schaal in het plein
- Boomcirkels in 3 verschillende maten: Ø 4m, 3m en 2m
- Bomen staan excentrisch in de boomcirkel
- Dichtregels graveren in boomcirkels



VOORONTWERP

LEBUINUSPLEINEN

STROMARKT & GROTE KERKHOF

Bezoning

SCHADUW OP 6 MOMENTEN



Strategie: grandeur en gemoedelijkheid

DE GEVELS LATEN SPREKEN



DE DEVENTER MIX DOORTREKKEN



GRANDEUR, PRIVÉ STOEP



SFEERVOL GEVELSGROEN



BOOMGROEPEN BRENGEN SFER




GEMOEDELIJK PLEIN 'ZACHT' MATERIAAL



WATER: LEVENDIGHEID & VERWONDERING



SPEELKUNST



schaal 1:400

