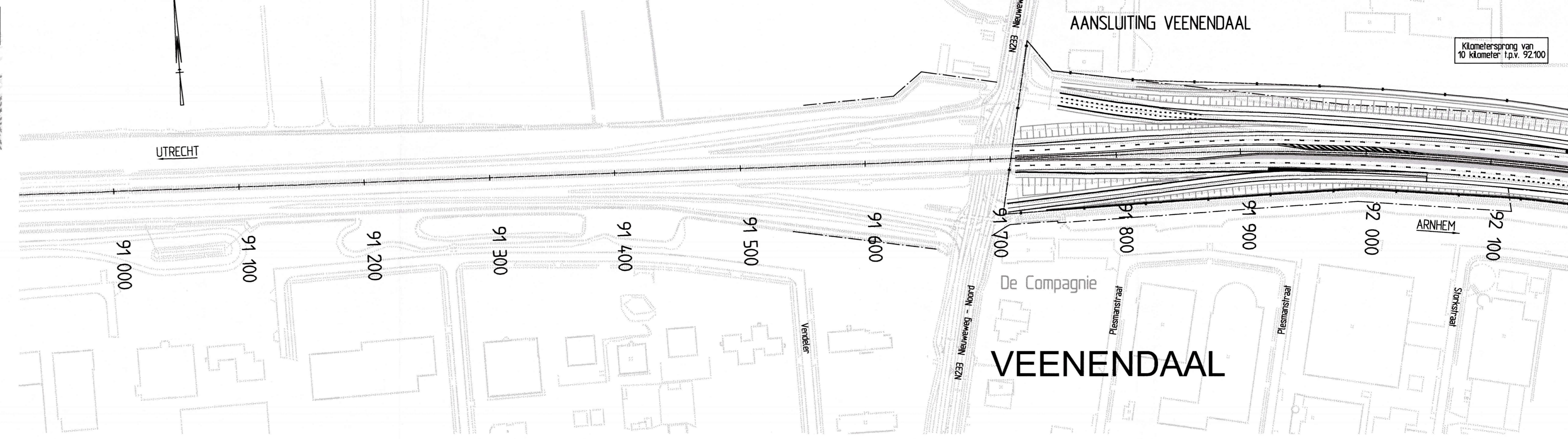
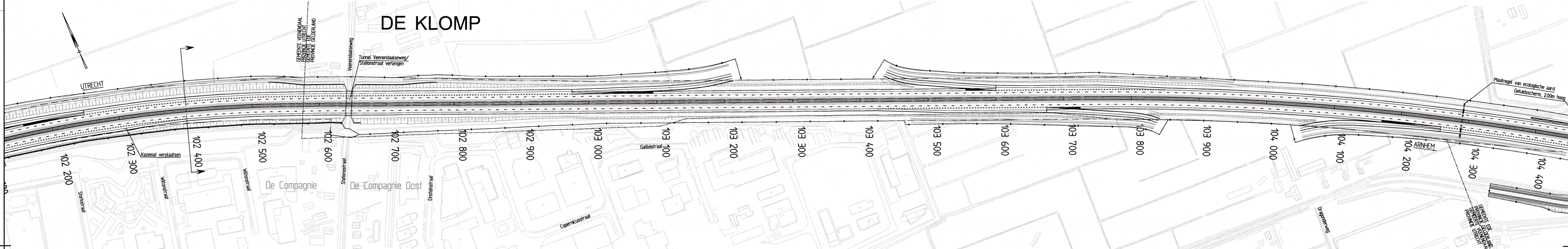


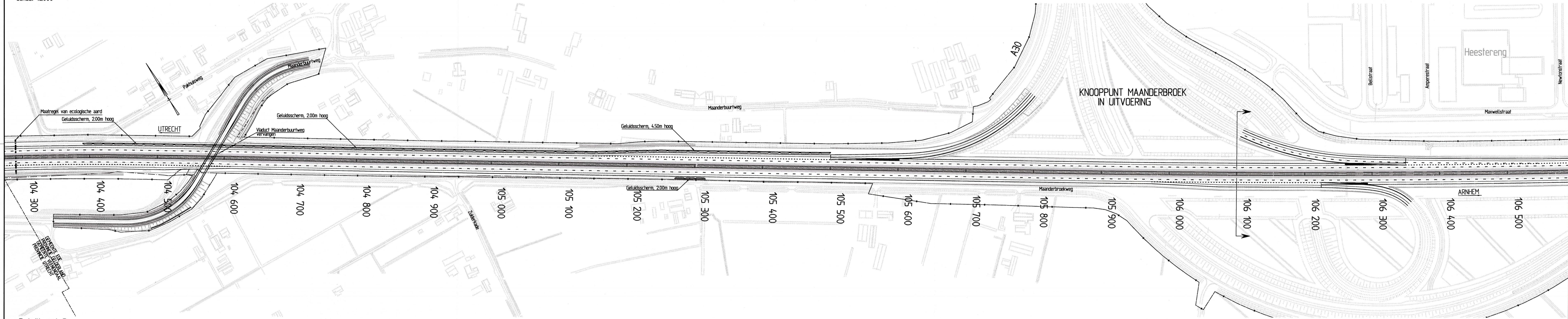
Overzichtskartaal
schaal 120000



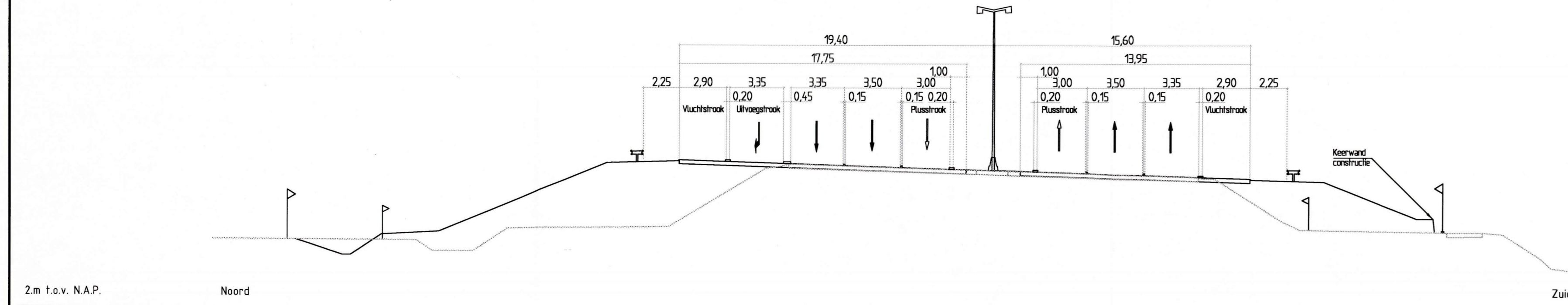
Detailkaart 1
schaal 12000



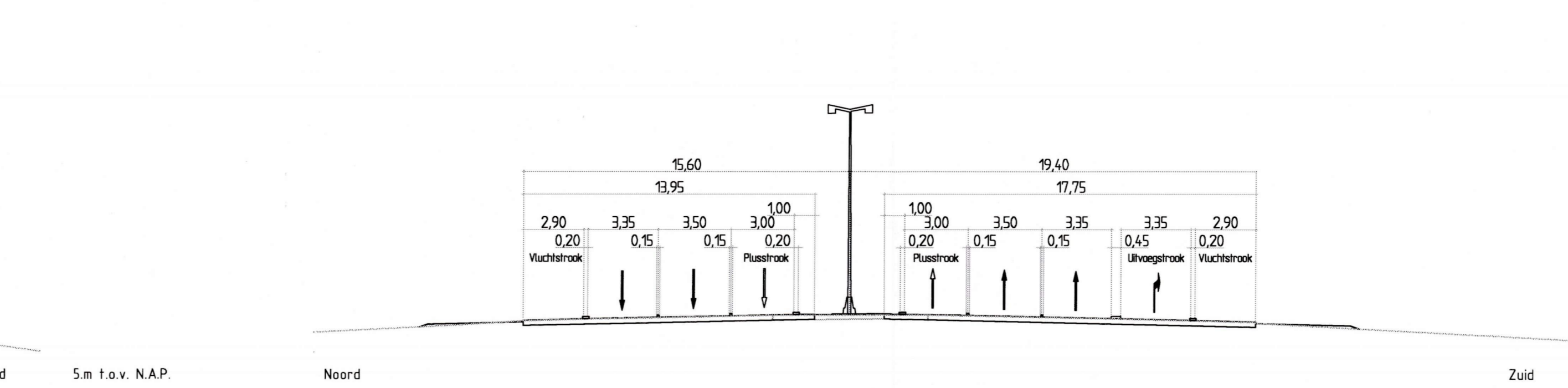
Detailkaart 2
schaal 12000



Detailkaart 3
schaal 12000



2m t.o.v. N.A.P. Noord
Dwarsprofiel t.o.v. as A12
Metrering 102400
Schaal 1200



5m t.o.v. N.A.P. Noord
Dwarsprofiel t.o.v. as A12
Metrering 106100
Schaal 1200

- LEGENDA**
- Plusstrook
 - Grens van rijkseigendom
 - Provinciegrens
 - Bestaande situatie
 - Nieuwe situatie grondwerk
 - Nieuwe situatie verharding
 - Plangrens

Ministerie van Verkeer en Waterstaat		Rijkswaterstaat		Hoofdafdeling		Bureau afdelings	
		Directie Oost-Nederland		IX		afdeling	
				121		Bij	
RW12 (A12) ged. Veenedaal - Ede							
Aanpassing i.h.v. Spoedwet wegverbreding							
Wegaanpassingsbesluit							
Aanleg plus- en weefstroken							
km 91700 t/m 106500							
getekend	HODGENOORN	par.	d.d. 15/05/04	ontwerpscode			
gecontroleerd	HUISMAN	par.	d.d. 15/05/04	dosserscode			
vergeven	KOIJMAN	par.	d.d. 15/05/04	demitecode			
status	DEFINITIEF	versie	0	reg.nr.	ONIX-2004-21368		